







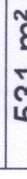
Zeichenerklärung:

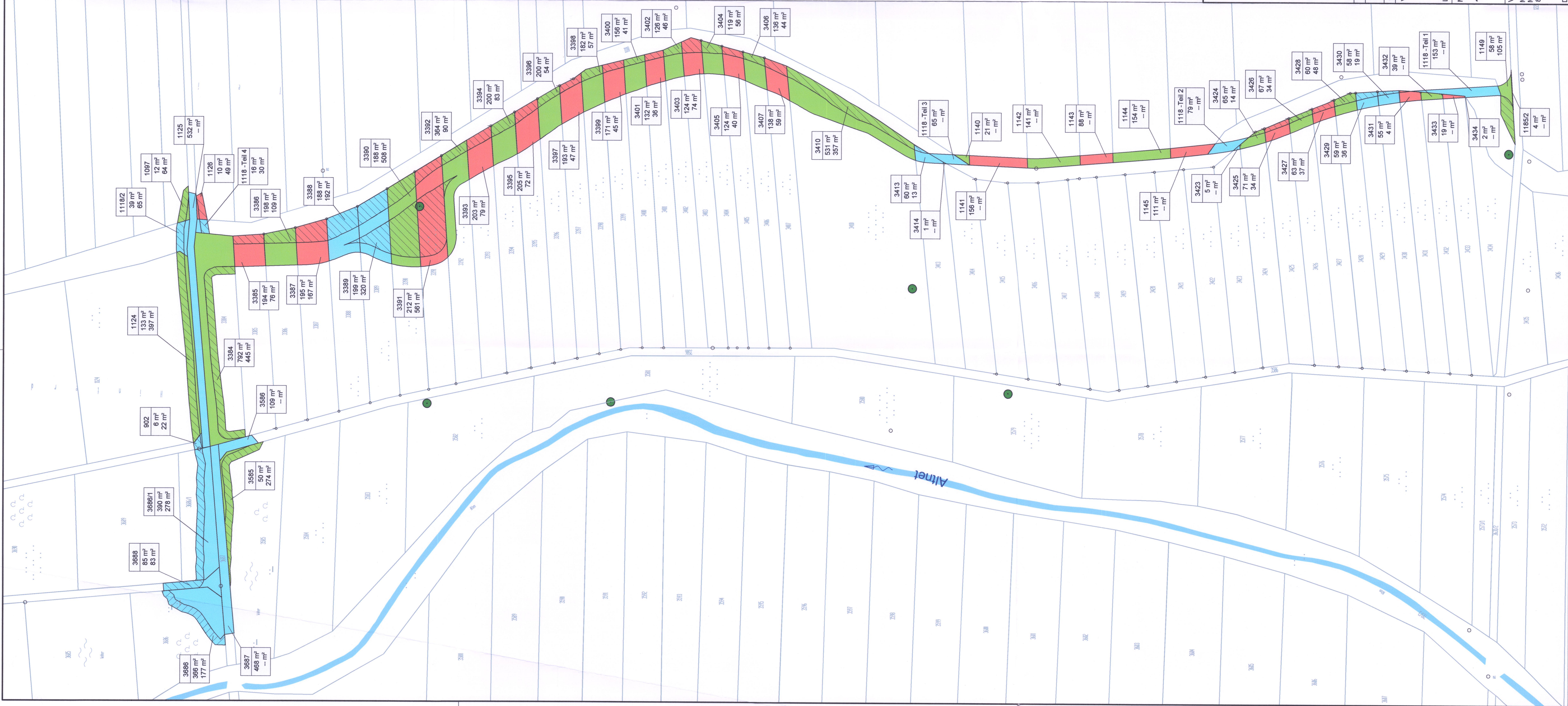
Bestand

-  Flurstücksgrenzen mit Flurnummer
-  Bestehende Einzelbäume
-  Fließ- und Stillgewässer

Bauflächen:

-  Flächen im Besitz des Freistaates Bayern (Baufläche / Schutzstreifen)
-  Eigentümer: sonstige öffentliche Hand (Baufläche / Schutzstreifen)
-  Eigentümer: Privatleute (Baufläche / Schutzstreifen)
- 

-  3410 Flurstücksnummer
-  531 m² Größe der Baufläche
-  357 m² Größe des Schutzstreifens bzw. der zusätzlich zu erwerbenden Fläche



BESTANDTEIL
DES BESCHLEIDES
vom 12. Okt. 2023
LANGRATSAMT AUGSBURG

Geprüft
... amtliche Sachverständige ...
Wasserwirtschaftsamt
Benehmtd. von 14.02.2022

Nr.	1	Flächen angepasst wegen Böschungserosion und Lage des Deichs	Okf. 2016	Name	Glowacz	gepr. am	26.10.2016
Vorhaben: Hochwasserschutz Markt Thierhaupten Hochwasserschutz und Verbesserung des natürlichen Rückhalts an der Altnet im Bereich TG III							
Landkreis: Augsburg Markt: Thierhaupten							
Maßstab: 1 : 1.000							
Entwurfs- und Genehmigungsplanung							
Entwurfsverfasser: Dr. Blasy - Dr. Öveland Benedicta Ingenieurbüro GmbH & Co. KG Moosstraße 3 82791 Esing am Armentau 10.07.2015 Dr. Öveland							
Datum							
Unterschrift							