








# Zeichenerklärung:

## Bestand

-  Flurstücksgrenzen mit Flurnummer
-  Bestehende Einzelbäume
-  Fließ- und Stillgewässer

## Bauflächen:

-  Flächen im Besitz des Freistaates Bayern (Baufläche / Schutzstreifen)
-  Eigentümer: sonstige öffentliche Hand (Baufläche / Schutzstreifen)
-  Eigentümer: Privatleute (Baufläche / Schutzstreifen)
- 

3410	Flurstücksnummer
594 m <sup>2</sup>	Größe der Baufläche
293 m <sup>2</sup>	Größe des Schutzstreifens bzw. der zusätzlich zu erwerbenden Fläche



**Geprüft**  
 der amtliche Sachverständige  
 Landwirtschaftsamt  
 Bonauwörth, den 14.07.2015  
 [Signature]

**BESTANDTEIL  
 DES BESCHIEDES**  
 vom 12. OKT. 2023  
 LANDRAT SAMT AUGSBURG  
 [Signature]

Nr.	Änderungen	geänd. am	Name	gepr. am	Name
Vorhaben: Hochwasserschutz Markt Thierhaupten Hochwasserschutz und Verbesserung des natürlichen Rückhalts an der Altnet im Bereich TG III					
Projekt-Nr.: ea-Thierhau-004.01					
Anlage: 2					
Plan-Nr.: E 46					
Landkreis: Augsburg Markt: Thierhaupten					
Maßstab: 1 : 1.000					
Entwurfs- und Genehmigungsplanung					
Datum: 10.07.2015					
Vorbereitender: Markt Thierhaupten Marktplatz 1 86672 Thierhaupten - 5. AUG. 2015 Toni Brugger 1. Bürgermeister [Signature]					
Entwurfsverfasser: Dr. Blösy - Dr. Zverland Bayerische Ingenieure GmbH & Co. KG Mosenstraße 3 82239 Esching am Ammersee 10.07.2015 [Signature]					